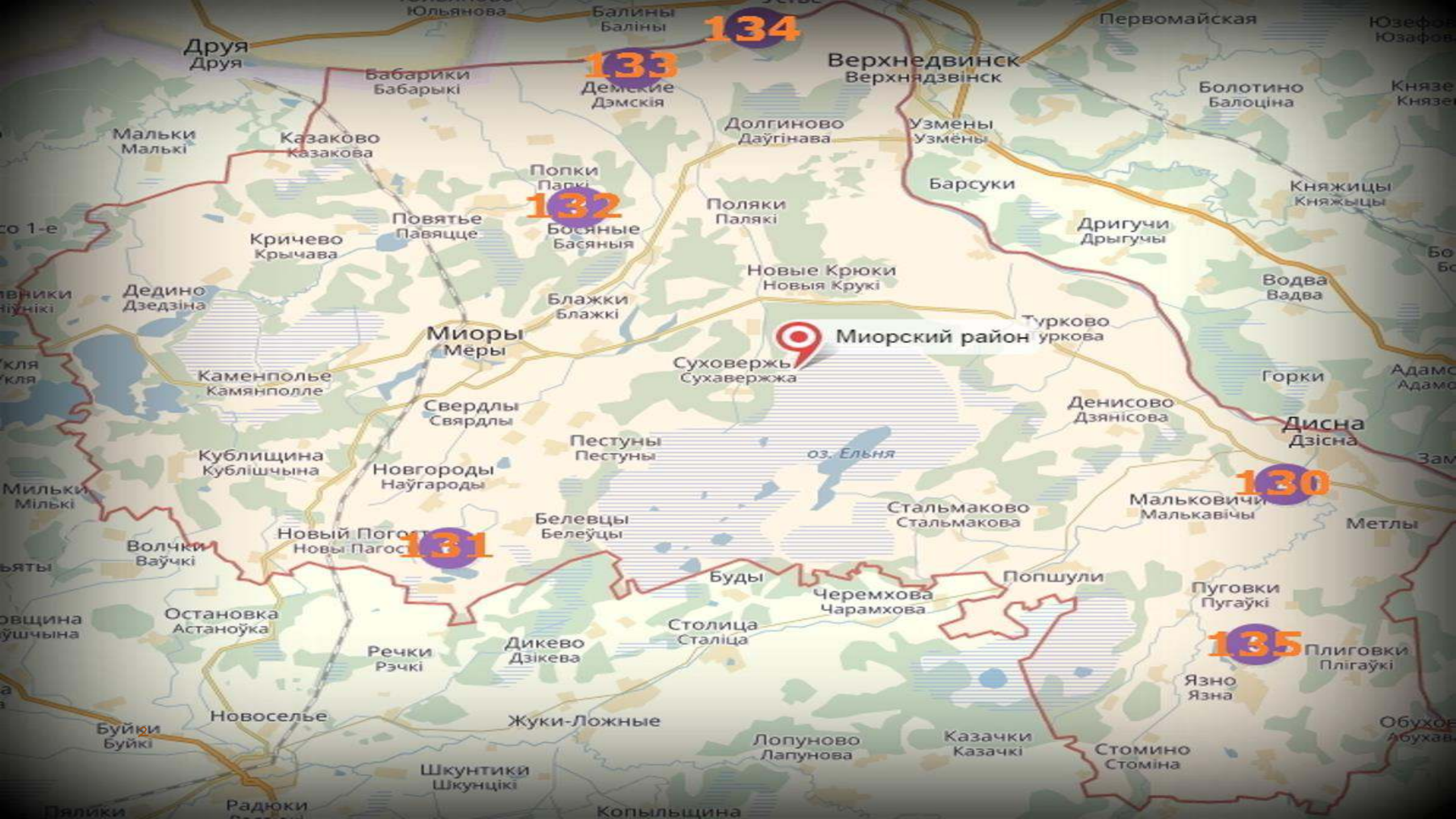




Земельные участки, предлагаемые для размещения

объектов туристической деятельности

в МИОРСКОМ РАЙОНЕ



134

133
Демекіе
Дэмскія

132
Босяныя
Басяныя

131

130

135

Верхнедвинск
Верхнядзвінск

Миорский район

Столица
Сталіца

Дисна
Дзісна

Пуговки
Пугаўкі

Плиговки
Плігаўкі

Друя
Друя

Бабарики
Бабарыкі

Казаково
Казакова

Кричево
Крычава

Дедино
Дзедзіна

Каменполье
Камянполле

Кублищина
Кублішчына

Волчки
Ваўчкі

Остановка
Астаноўка

Буйки
Буйкі

Новоселье

Речки
Рэчкі

Дикево
Дзікева

Жуки-Ложные

Шкунтики
Шкунцікі

Копыльщина

Долгиново
Даўгінава

Поляки
Палякі

Новые Крюки
Новыя Крукі

Суховерхья
Суховерхжа

Пестуны
Пестуны

Белевцы
Белеўцы

Буды

Черемхова
Чарамхова

Лопуново
Лапунова

Казачки
Казачкі

Стомино
Стоміна

Барсуки

Дригучи
Дрыгучы

Турково
Туркова

Денисово
Дзянісова

Стальмаково
Стальмакова

Попшули

Болотино
Балоціна

Княжицы
Княжыцы

Водва
Вадва

Горки

Дисна
Дзісна

Мальковичи
Малькавічы

Метлы

Пуговки
Пугаўкі

Язно
Язна

Обухово
Обухаво



оз. Ельня

Сведения о кадастровой стоимости земельных участков,
подлежащих предоставлению под туристические объекты в
Миорском районе

№ участка	Наименование сельсовета	Площадь , га	Кадастровая стоимость кв.м. Рекреационной зоны за пределами населенных пунктов	Курс доллара на 12.12.16г. по НБРБ	Стоимость участка, бел.руб.
133	Узмёнский	8,4	0,008	1,9739	1326,46
134	Узмёнский	7,4	0,008	1,9739	1168,55
132	Повятский	8,1	0,004	1,9739	639,54
130	Николаевский	5,8	0,003	1,9739	343,46
135	Язненский	3,45	0,003	1,9739	204,30
131	Новопогостский	5,1	0,004	1,9739	402,68

СОДЕРЖАНИЕ

Информация о земельных участках, подлежащих предоставлению
для строительства объектов туристической деятельности в Миорском районе

Номер участка в границах Миорского района	Наименование сельских советов	Площадь земельного участка, га	Необходимость устройства подъездных путей, км	Необходимость строительства линий электропередач, км	Наличие ограничений		Номера листов
					водоохранная полоса	прибрежная полоса	
133	Узмёнский	8,4	существующие	в соответствии с техническими условиями на подключение (в зависимости от потребляемой мощности объекта) (далее – в соответствии с техусловиями)	р. Западная Двина	р. Западная Двина	5-12
134	Узмёнский	7,4	0,2	в соответствии с техусловиями	р. Западная Двина	р. Западная Двина	13-19
132	Повятский	8,1	существующие	в соответствии с техусловиями	оз. Орце	оз. Орце	20-26
130	Николаёвский	5,8	существующие	в соответствии с техусловиями	р. Дисна	р. Дисна	27-34
135	Язненский	3,45	0,6	в соответствии с техусловиями	оз. Большое Язно	оз. Большое Язно	35-42
131	Новопогостский	5,1	0,8	в соответствии с техусловиями	оз. Юндиловское, оз. Красновское	оз. Юндиловское, оз. Красновское	43-49

(133) номер земельного участка согласно распоряжению

**вблизи д. Бычинщина
участок №130**



Вблизи д. Бычинщина



Земельно-кадастровый план участка № 130




Земельный участок площадью 5,8 га расположен на землях открытого акционерного общества «Николаевский», вблизи населенного пункта - деревня Бычинщина Николаевского сельсовета;


на природных территориях, подлежащих специальной охране: в прибрежной полосе реки, водоема (река Дисна).


Вид угодий – луговые естественные (5,1 га), земли под древесно-кустарниковой растительностью (0,7 га)

Балл плодородия сельскохозяйственных угодий 11,1.

Условные обозначения:

 - участок, предлагаемый для размещения объектов туристической деятельности

 - ⁷ граница земель населенного пункта

 - прибрежная полоса



**вблизи д. Старый Погост
участок №131**






Вблизи д. Старый Погост



Земельно-кадастровый план участок № 131



Условные обозначения:

-  - участок, предлагаемый для размещения объектов туристической деятельности
-  - ¹⁰ граница земель населенного пункта
-  - прибрежная полоса

Земельный участок площадью 5,1 га расположен на землях открытого акционерного общества «Новгороды», вблизи населенного пункта - деревня Старый Погост Новопогостского сельсовета; на природных территориях, подлежащих специальной охране:

в прибрежной полосе реки, водоема (озеро Красновское и озеро Юндиловское).

Вид угодий – луговые естественные (5,1 га.)

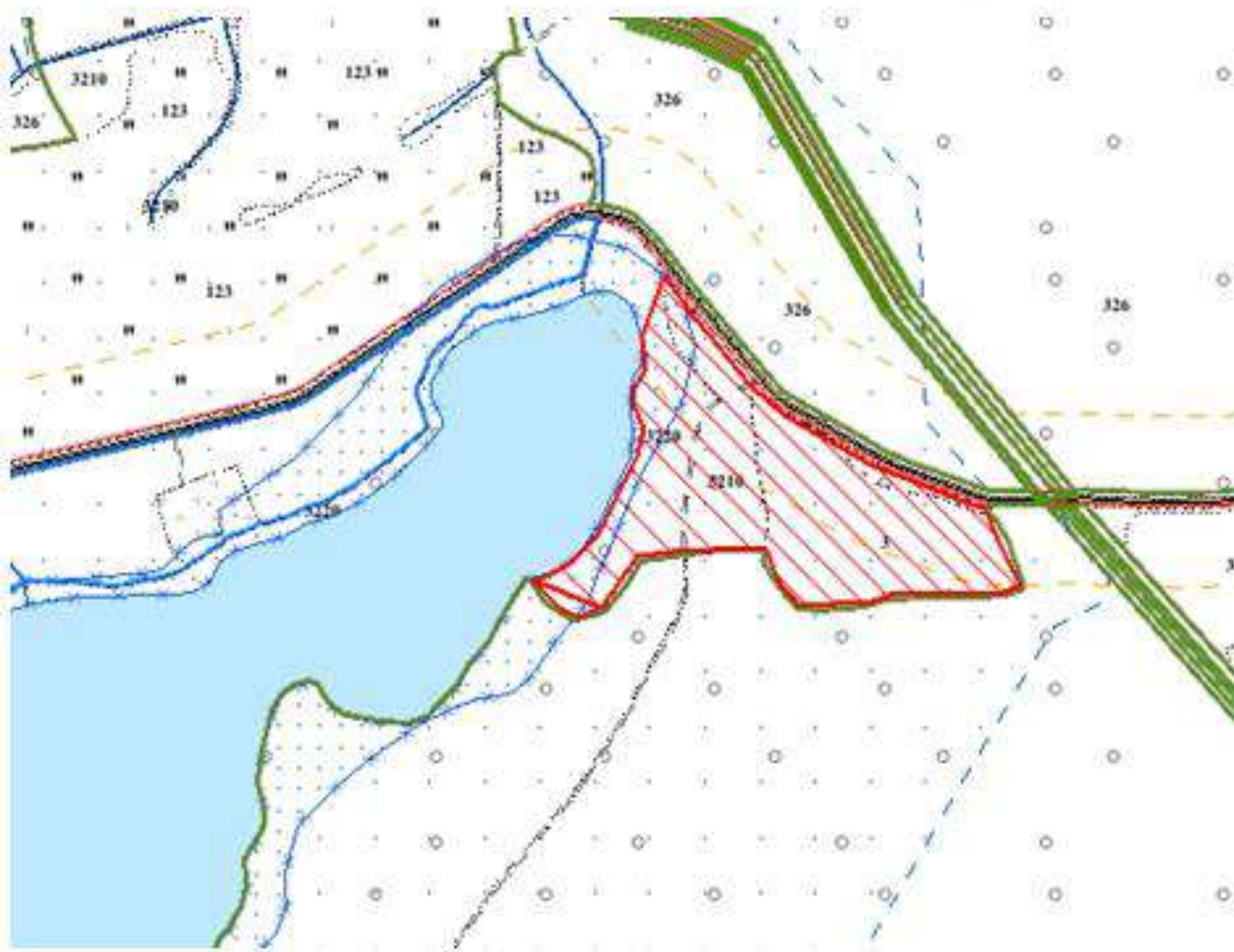
Балл плодородия сельскохозяйственных угодий 13,6.

**вблизи д. Попки
участок №132**



Вблизи д. Попки

Земельно-кадастровый план участок № 132




Земельный участок площадью 8,1 га расположен на землях сельскохозяйственного унитарного предприятия «Повятые», вблизи населенного пункта - деревня Попки Повятского сельсовета; на природных территориях, подлежащих специальной охране:


в прибрежной полосе реки, водоема (озеро Орце).


Вид угодий - пахотные (7,4 га.), земли под древесно-кустарниковой растительностью (0,7 га)

Балл плодородия сельскохозяйственных угодий 25,6

Условные обозначения:

 - участок, предлагаемый для размещения объектов туристической деятельности

 - граница земель населенного пункта

 - прибрежная полоса

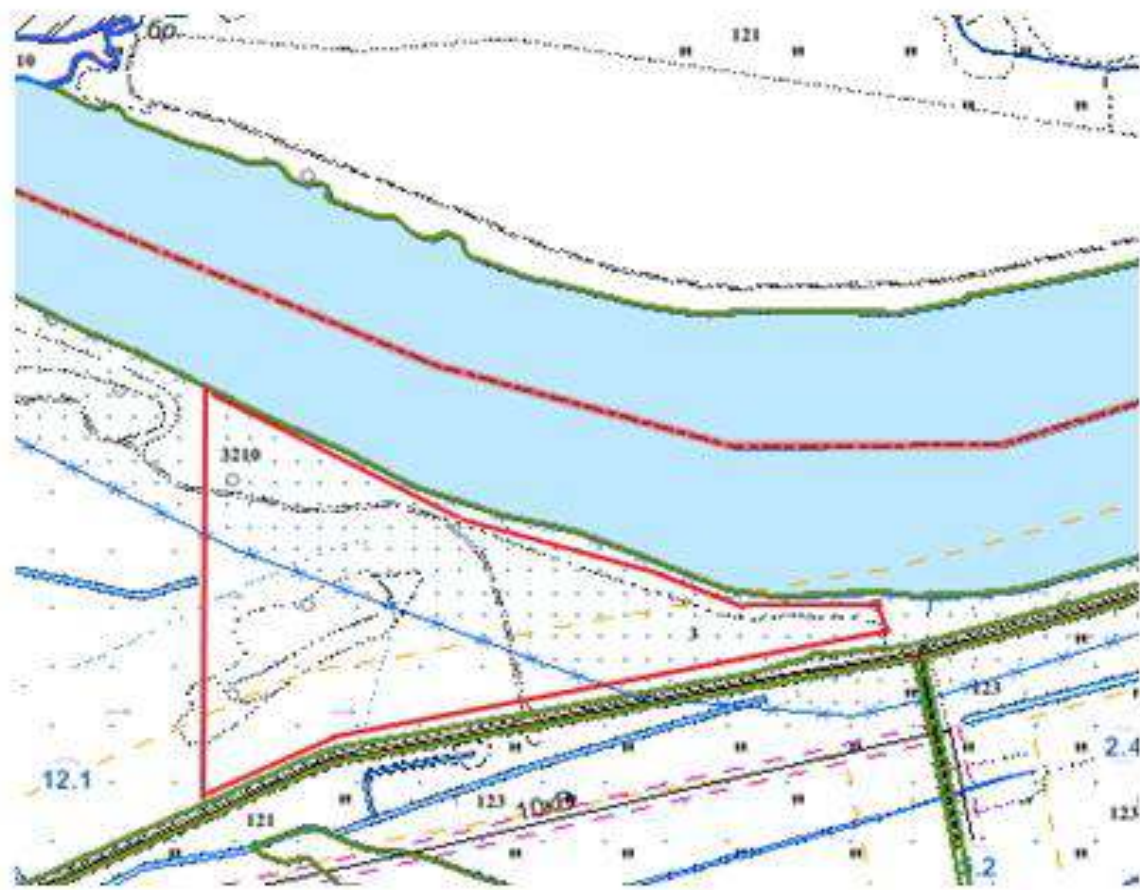
**вблизи д. Гвардейская
участок №133**



Вблизи д. Гвардейская

Вблизи д. Гвардейская

Земельно-кадастровый план участок № 133



Земельный участок площадью 8,4 га расположен на землях открытого акционерного общества «Гвардейский», вблизи населенного пункта - деревня Гвардейская Узмёнского сельсовета;


на природных территориях, подлежащих специальной охране:

в прибрежной полосе реки, водоема (река Западная Двина).


Вид угодий – пахотные (7, 1 га.), земли под древесно-кустарниковой растительностью (1,3 га)

Балл плодородия сельскохозяйственных угодий 23,3

Условные обозначения:

 - участок, предлагаемый для размещения объектов туристической деятельности

 - граница земель населенного пункта

 - прибрежная полоса



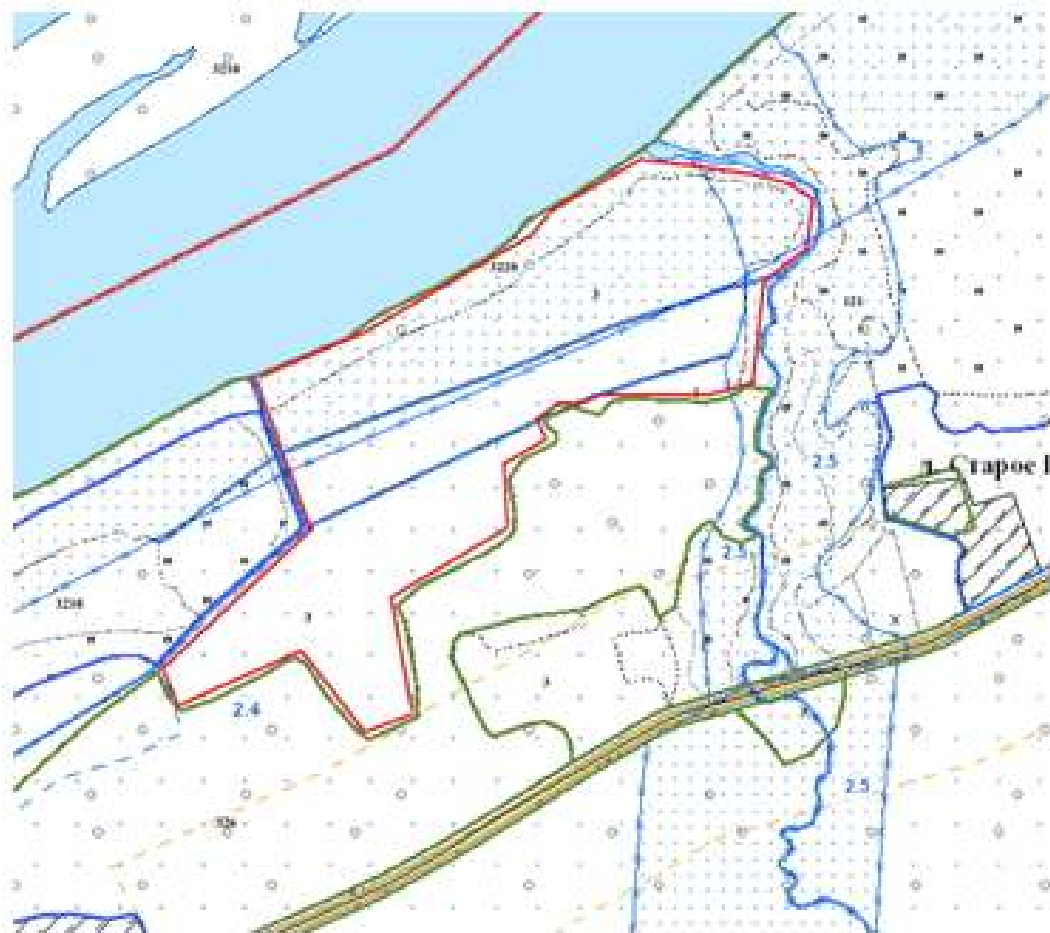
**вблизи д. Леонполь
участок №134**



Вблизи д. Леонполь

Вблизи д. Леонполь

Земельно-кадастровый план участка № 134



Земельный участок площадью 7,4 га расположен на землях открытого акционерного общества «Гвардейский», вблизи населенного пункта - деревня Леонполь Узмёнского сельсовета;

на природных территориях, подлежащих специальной охране:

в прибрежной полосе реки, водоема (река Западная Двина).

Вид угодий – пахотные (7,4 га.)

Балл плодородия сельскохозяйственных угодий 23,3.

Условные обозначения:

 - участок, предлагаемый для размещения объектов туристической деятельности

 - граница земель населенного пункта

21

 - прибрежная полоса



**вблизи д. Пашнино
участок №135**



Вблизи д. Пашнино

Земельно-кадастровый план участок № 135



Земельный участок площадью 3,45 га расположен на землях коммунального производственного предприятия «Язно», вблизи населенного пункта - деревня Пашнино Язненского сельсовета;

на природных территориях, подлежащих специальной охране: в прибрежной полосе реки, водоема (озеро Большое Язно).

Вид угодий – луговые естественные (1,95 га), земли под древесно-кустарниковой растительностью (1,5 га)

Балл плодородия сельскохозяйственных угодий 12,4.

Условные обозначения:



- участок, предлагаемый для размещения объектов туристической деятельности



- ²⁴ граница земель населенного пункта



- прибрежная полоса

Контакты

Заместитель председателя Миорского райисполкома –

- Боданин Александр Иосифович – 8 (02152) 4 -14- 02

Начальник землеустроительной службы Миорского райисполкома –

- Шевчёнок Елена Геннадьевна – 8 (02152) 4 – 18 – 06

Приёмная исполкома 8 (02152) 4 -97 -72(ф)